



Einsiedeln
Tourismus



EINSIEDELN

BIKE-FÜHRER



Ihr Partner für Ihr Zweirad vor Ort

8

kuriger

Zweirad - Motorgeräte

Eitzelstrasse 22, 8840 Einsiedeln

Telefon 055 412 44 01, Natel 079 409 66 20

www.kurigerbike-motorgeraete.ch

Reparatur / Service
aller Marken



«Der FLYER lässt
Entdecker-Heizen
höher schlagen»

Was verbirgt sich hinter dem nächsten Hügelzug?

TEST and SMILE
Ihre Flyer-Mietstation
in der Region
Einsiedeln

Genussvoll Rad fahren und dabei die Natur mit allen Sinnen erleben. Das ist das einmalige FLYER-Fahrgefühl. Der lautlose Elektromotor verstärkt Ihre Muskelkraft, sodass Sie Ihre Traumtouren mühelos bewältigen. Das original Schweizer Elektrofahrzeug FLYER gibt's in verschiedenen Modellreihen. Testen Sie bei einer Probefahrt, welcher FLYER zu Ihnen passt.

Biketec AG | Schwende 1 | CH-4950 Huttwil/BE
Tel. +41 (0)62 959 55 55 | info@flyer.ch



FLYER
+ Innovation in Mobility

Herzlich willkommen

Liebe Biker – herzlich willkommen in der Bikeregion Einsiedeln-Ybrig

Mögen Sie's schnell und rasant, oder doch eher gemütlich? Auf den über 200 km langen Bikerouten finden Sie alles, was Sie herzlich ins Rollen bringt; von der einfachen Familientour bis zur anspruchsvollen Mountainbike-Route. Wir haben für Sie sieben Mountainbike-Touren und drei Touren für Elektrobikes ausgewählt, auf denen Sie Ihr fahrtechnisches Geschick und Ihre persönliche Fitness unter Beweis stellen und dazu auch die wundervolle Natur geniessen können. Entlang dem grössten Stausee der Schweiz, vorbei an rauschenden Bergbächen, vor der imposanten Kulisse des Klosters, für jeden Biker gibt es die passende Route.

Für jeden Routenvorschlag finden Sie den Streckenbeschrieb, das Streckenprofil sowie den passenden Kartenausschnitt. Die Routen-Nummer im Prospekt entspricht auch derjenigen im Gelände. Mehr Informationen zu jeder Tour finden Sie auch auf unserer Homepage www.einsiedeln.ch unter der Rubrik «Wandern & Biken» oder unter www.schweiz-mobile.ch. Dort können Sie auch detailliertere Karten ausdrucken und die Tour-Daten auf Ihr GPS-Gerät laden. Für die E-Bikerouten steht Ihnen ein spezieller Tourenplan zur Verfügung. Nun bleibt uns nur noch, Ihnen viel Spass bei Ihren Touren in unserer wunderschönen Region zu wünschen.

Bei Fragen stehen wir Ihnen gerne zur Verfügung.

Ihr Team von Einsiedeln Tourismus



**Einsiedeln
Tourismus**

In Zusammenarbeit mit:



Unterstützt durch: **SWISS CASINOS**
Pfäffikon-Zürichsee

Einsiedeln Tourismus, Hauptstrasse 85, CH-8840 Einsiedeln

Telefon +41 (0)55 418 44 88, Fax +41 (0)55 418 44 80, info@einsiedeln.ch, www.einsiedeln.ch



Reproduziert mit Bewilligung von swisstopo (BA0714344)

1 Sihlsee-Tour

Allg. Level ★ Technik ★

E-Bike geeignet

Schweiz Mobil Radweg 9

Vom Bahnhof aus fahren wir durch das Dorf Richtung Horgenberg zum Sihlsee. Auf der Seestrasse umrunden wir via Langrüti, Willerzell, Euthal, Rüti, Steinbach, Gross den See. Diese flache Tour auf Asphalt kann mit allen Velotypen (Rennrad, Citybike, Mountainbike, E-Bike, usw.) befahren werden.

Varianten:

Die Tour kann verkürzt werden, indem man die Strasse über den Viadukt in Willerzell oder Euthal wählt.

Streckenverlauf:

Einsiedeln – Langrüti/Egg – Willerzell – Euthal – Rüti – Steinbach – Gross – Birchli – Einsiedeln



Die barocke Klosterfassade als Start und Ziel unserer Velotour.

Distanz: 25.6 km

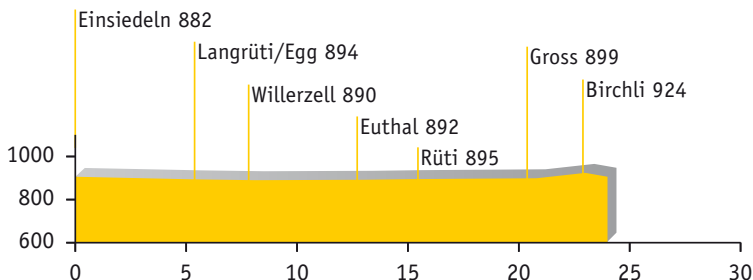
Höhendifferenz: 99 m

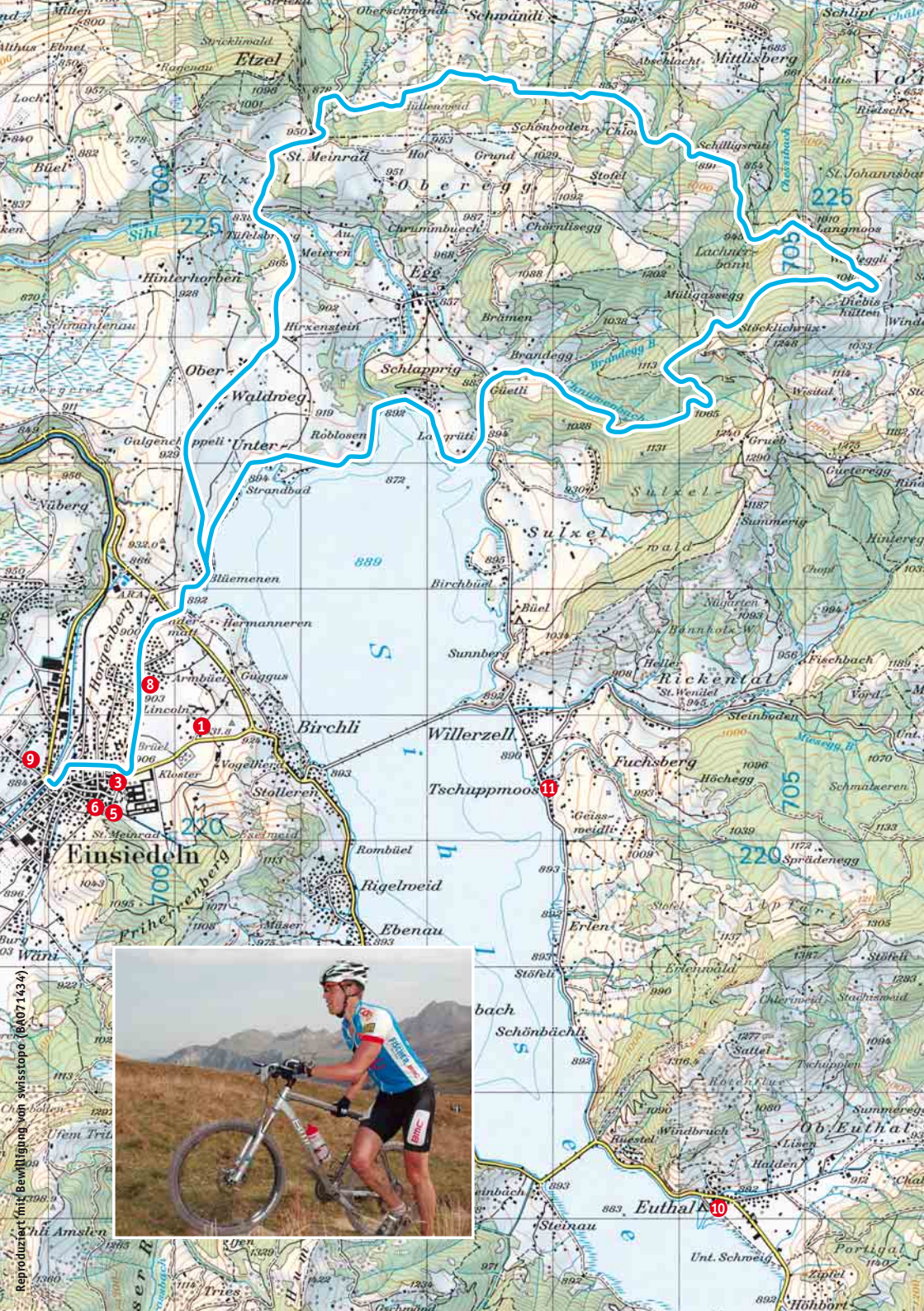
Benötigte Zeit: 1.5 Std.

Höchster Punkt: 924 m ü. M.

Zu beachten:

Auf der Strecke Steinbach – Gross – Einsiedeln herrscht viel Verkehr (kein Radstreifen).





Reproduziert mit Bewilligung von swisstopo (BA071434)

5 Etzel-Tour

Allg. Level ★★ Technik ★★

SchweizMobil Nr. 971

Vom Bahnhof aus gelangen wir via Etzelstrasse auf den Waldweg und von dort hinunter zur Tüfelsbrugg. Danach führt uns ein ruppiger Aufstieg zum St. Meinrad. Dort fahren wir hinunter Richtung Pfäffikon. Nach zirka 300 Metern biegen wir rechts auf eine Kiesstrasse ab. Nun folgt ein abwechslungsreicher Streckenteil, auf dem wir die herrliche Aussicht auf den Zürichsee geniessen können. Von der Hüttenweid fahren wir bis zur Schilligrüti und weiter Richtung Waldeggli bis zur Müligassegg. Nach zirka 100 Metern Richtung Sattellegg biegen wir rechts ab und nehmen den Chnüweg hinunter zum Gütli und von dort via Langrüti nach Einsiedeln zurück.

Streckenverlauf:

Einsiedeln – Waldweg – Tüfelsbrugg – St. Meinrad – Abzweigung Hüttenweid – Schilligrüti – Waldeggli – Müligassegg – Gütli – Langrüti – Einsiedeln

Distanz: 25.2 km



Geniessen Sie den herrlichen Blick auf den Zürichsee.

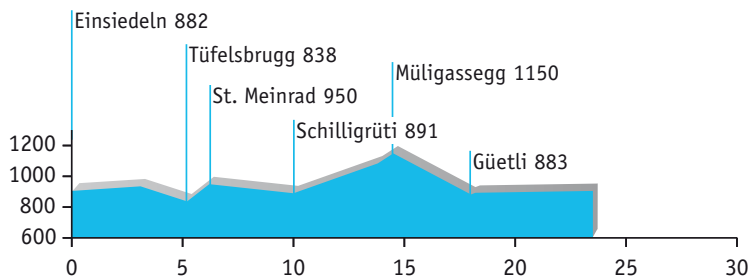
Höhendifferenz: 588 m

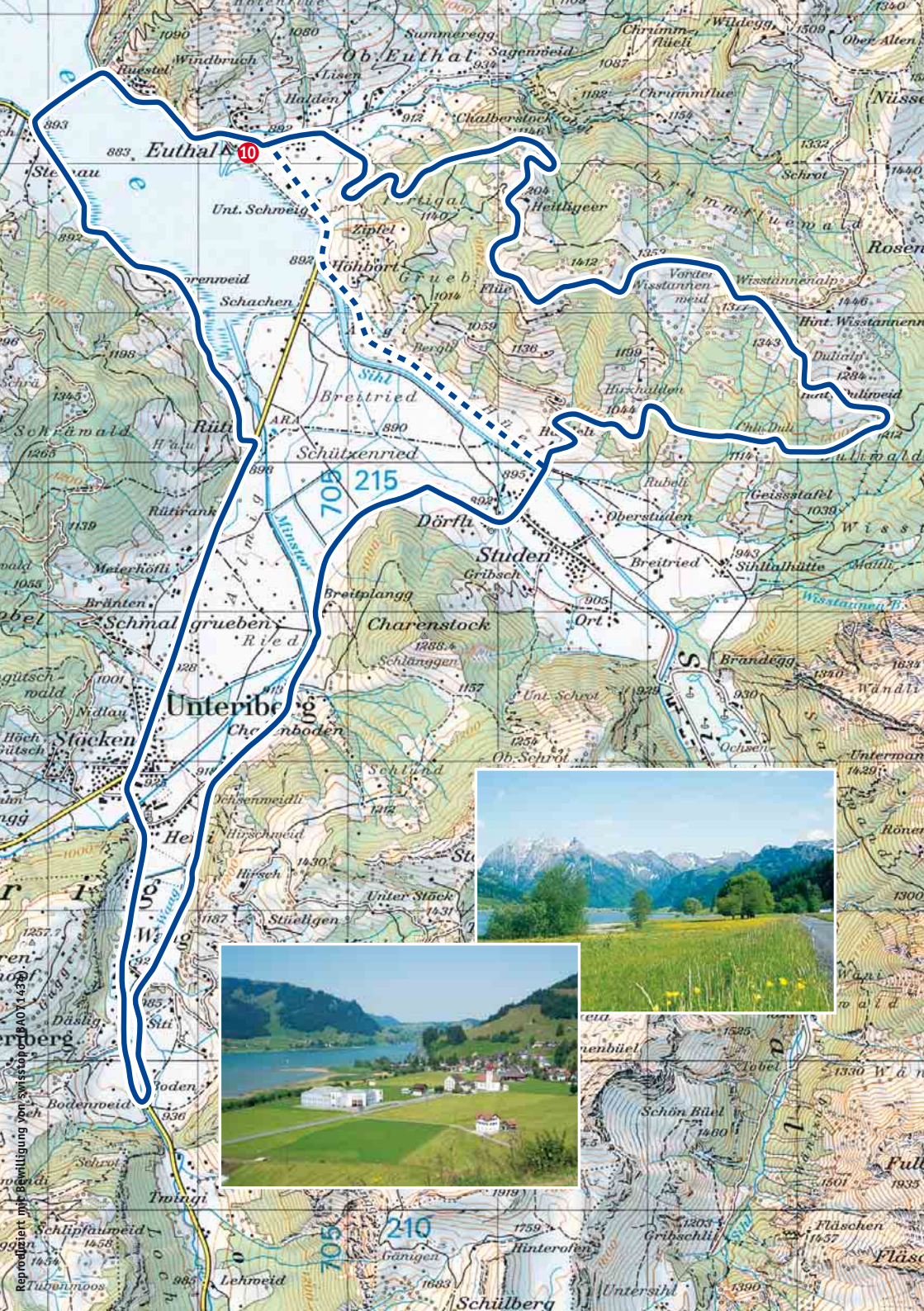
Benötigte Zeit: 2.5 Std.

Höchster Punkt: 1169 m ü. M.

Zu beachten:

Abfahrt Chnüweg ist teilweise steil.





Reproduziert mit Genehmigung von swissinfo.ch

6 Wisstannen-Tour

Allg. Level ★★ Technik ★★

E-Bike geeignet

SchweizMobil Nr. 969



Bikerin vor den Ybriger Bergen.

Vom Gemeindehaus Herti in Unterberg führt uns die Route auf der Hauptstrasse Richtung Weglosen. Zirka einen Kilometer nach dem Weiler Waag biegen wir nach der Brücke links ab und fahren auf einem Kiesweg dem Fluss entlang bis zum Charenboden und weiter in Richtung Studen. Beim Haldeli beginnt die relativ lange, aber angenehme Steigung auf die Wisstannen. Nach einem kurzen, flachen Teilstück beginnt nach einer kleinen Gegensteigung die rasante Abfahrt hinunter nach Euthal (Achtung, diverse Weidroste!). Von dort fahren wir auf der Hauptstrasse über die Brücke Richtung

Gross. Beim Steinbach biegen wir links ab und gelangen über die Ahorenweidstrasse zurück nach Unterberg. Als Variante könnte man in Studen auf der Hauptstrasse bleiben und direkt nach Euthal fahren.

Streckenverlauf:

Unterberg – Waag – Boden – Charenboden – Studen – Haldeli – Duli – Vorder-Wisstannenweid – Euthal – Steinbach – Rüti – Unterberg

Distanz: 27.3 km

Höhendifferenz: 559 m

Benötigte Zeit: 2.5 Std.

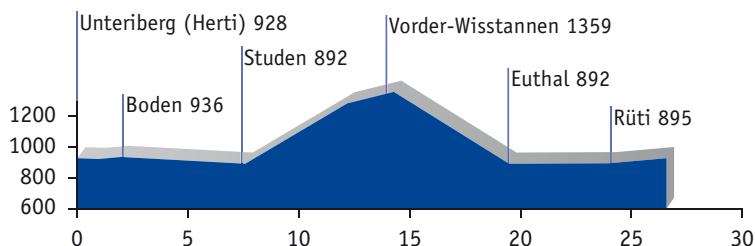
Höchster Punkt: 1381 m ü. M.

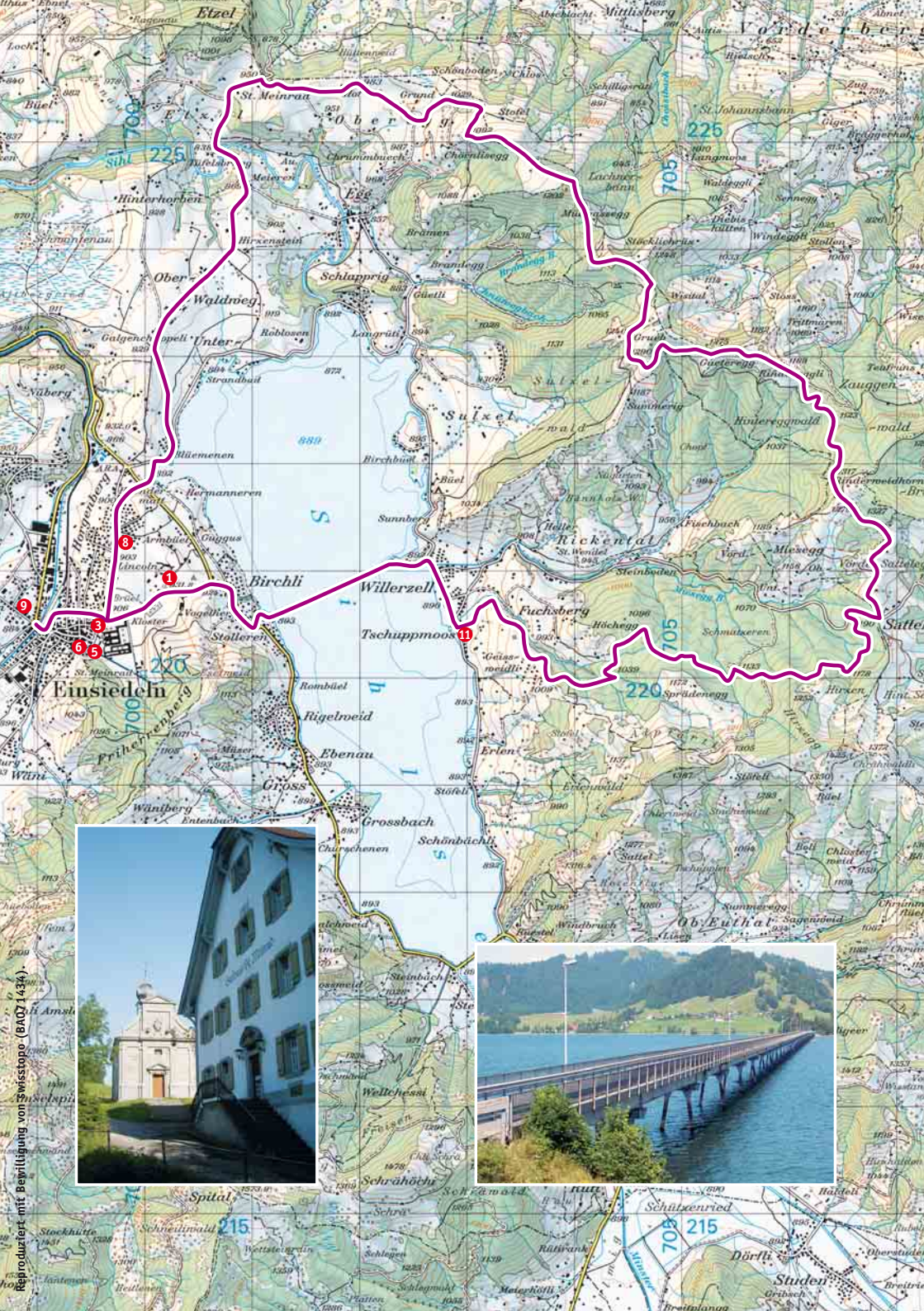
Varianten:

Vor dem Aufstieg zur Wisstannenhütte kann man den Tal-Weg direkt nach Euthal nehmen.

Zu beachten:

Auf der Abfahrt nach Euthal hat es zahlreiche Weidroste.





Reproduziert mit Genehmigung von Swisstopo (BA071434)

7 Eggen-Tour

Allg. Level ★★★ Technik★★

SchweizMobil Nr. 968

Vom Bahnhof Einsiedeln führt uns die Route zum Kloster, der Klostermauer entlang zum Friedhof und dann ins Birchli. Bei der grossen Kreuzung fahren wir in Richtung Ybrig weiter. Nach einer kurzen Abfahrt (ca. 300 Meter) zweigen wir bei der nächsten Kreuzung links ab in Richtung Willerzell und gelangen auf den vorderen Viadukt. Nach der Überquerung des Sihlsees biegen wir rechts nach Willerzell ab. Ungefähr 500 Meter nach der Kirche verlassen wir die Hauptstrasse und folgen den Wegweisern Richtung Geissweidli. Nun folgt ein längerer Aufstieg zur Sattellegg. Von dort aus gelangen wir mit vielen Aufstiegen und Abfahrten über zahlreiche «Eggen» (Rindereggli, Gueteregg, Müligasegg, Eggli) nach Oberegg. Auf diesem Streckenabschnitt können Sie einerseits Ihre Fitness testen und andererseits eine wunderschöne Aussicht über den Sihlsee, zu den Mythen und auf das Zürichseebecken geniessen.

Vom St. Meinrad führt uns die Tour über die Tüfelsbrugg nach Einsiedeln zurück.

Streckenverlauf:

Einsiedeln – Birchli – Viadukt – Willerzell – Geissweidli – Höcheegg – Hirzeggen – Sattellegg – Rinderweidhorn – Gueteregg – Grueb – Müligasegg – Eggli – Oberegg – St. Meinrad – Tüfelsbrugg – Waldweg – Einsiedeln

Distanz: 31 km

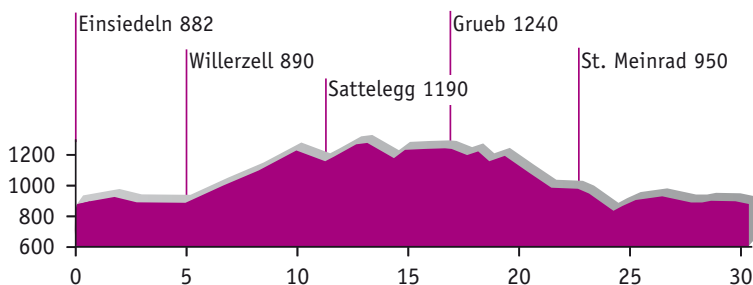
Höhendifferenz: 759 m

Benötigte Zeit: 3 Std.













Höchster Punkt: 1279 m ü. M.

Zu beachten:

Enge Verhältnisse auf dem Sihlseeviadukt.



Tourenübersicht

	Allg. Level	Technik
 Sihlsee-Tour	 1	★ ★
 Etzel-Tour	 5	★★ ★★
 Wisstannen-Tour	 6	★★ ★★
 Eggen-Tour	 7	★★★ ★★
 Hummel-Tour	 8	★★★ ★★
 Eigen-Tour	 4	★★★ ★★
 Höhrnonen-Tour	 9	★★★ ★★
 Chatzenstrick-Tour	 2	★★★ ★★
 Iron-Bike-Tour	 1	★★★★★ ★★★★★

Folgende Routen sind für E-Bikes geeignet:

 Sihlsee-Tour	 1	★ ★
 Wisstannen-Tour	 6	★★ ★★
 Hummel-Tour	 8	★★★ ★★

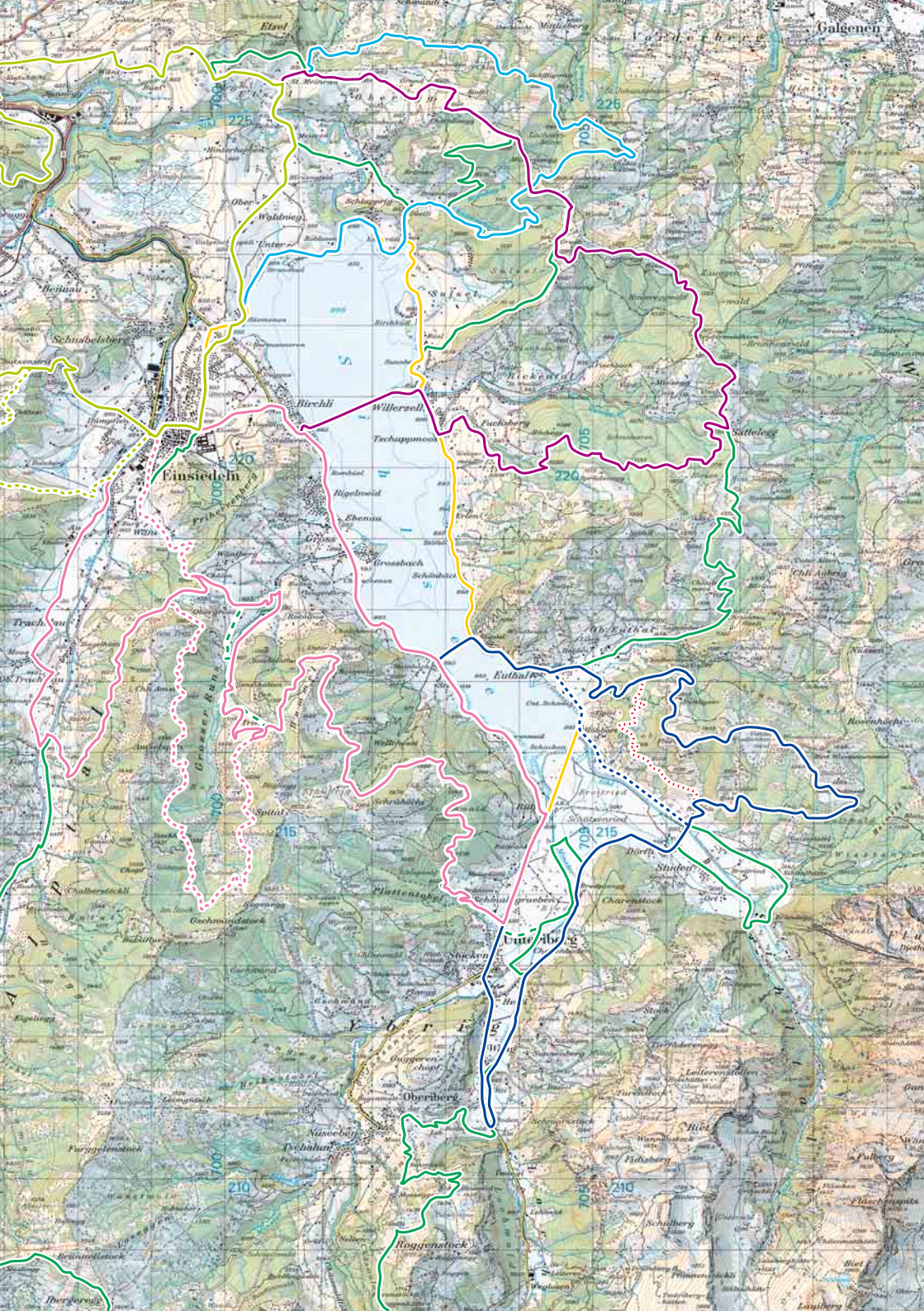
Die Nummerierung der Touren entspricht den Wegmarkierungen.

Zur Selbsteinstufung dienen die vier Levels

★	einfach
★★	mittel
★★★	schwer und anstrengend
★★★★	herausfordernd



Reproduziert mit Bewilligung von swisstopo (BA071434)





Reproduziert mit Bewilligung von swisstopo (BNO71434)

8 Hummel-Tour

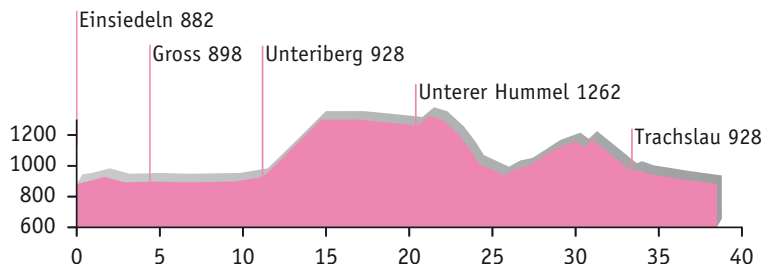
Allg. Level ★★★ Technik★★

E-Bike geeignet

Vom Bahnhof Einsiedeln fahren wir zum Kloster und dann der Hauptstrasse entlang in Richtung Gross. Beim Restaurant Steinbach führt uns die Route dem See entlang weiter bis zum Rütirank. Nach 500 Metern beginnt der Aufstieg durch den Schräwald bis zum Unteren Hummel. Von da aus geniessen wir eine einzigartige Aussicht über den Sihl-, Zürich-, Pfäfer- und Greifensee. Wenn die Fernsicht stimmt, reicht der Blick sogar bis zum Schwarzwald. Vom Hummel erleben wir eine rasante Abfahrt durch das Tries in Richtung Gross. Bei der Kreuzung vor der Schreinerei Steinauer biegen wir nach links ab (Brücke) und gelangen nach einem Kilometer Steigung auf die Chälen, dort links hinauf zum Chüeboden. Darauf folgt die letzte Abfahrt zum Eigen und via Trachslau, Frauenkloster Au zurück nach Einsiedeln (Eigen-Tour).

Variante:

Falls wir uns noch fit fühlen, bleiben wir gleich auf der Flurstrasse und fahren rund um die wilde «Grosser Runs» auf dem herrlichen Höhenweg zur Chälen.



4 Eigen-Tour

SchweizMobil Nr. 970



Dieser Blick auf den Sihlsee und die umliegenden Berge spricht für sich.

Distanz: 38.6 km

Höhendifferenz: 785 m

Benötigte Zeit: 3.5 Std.

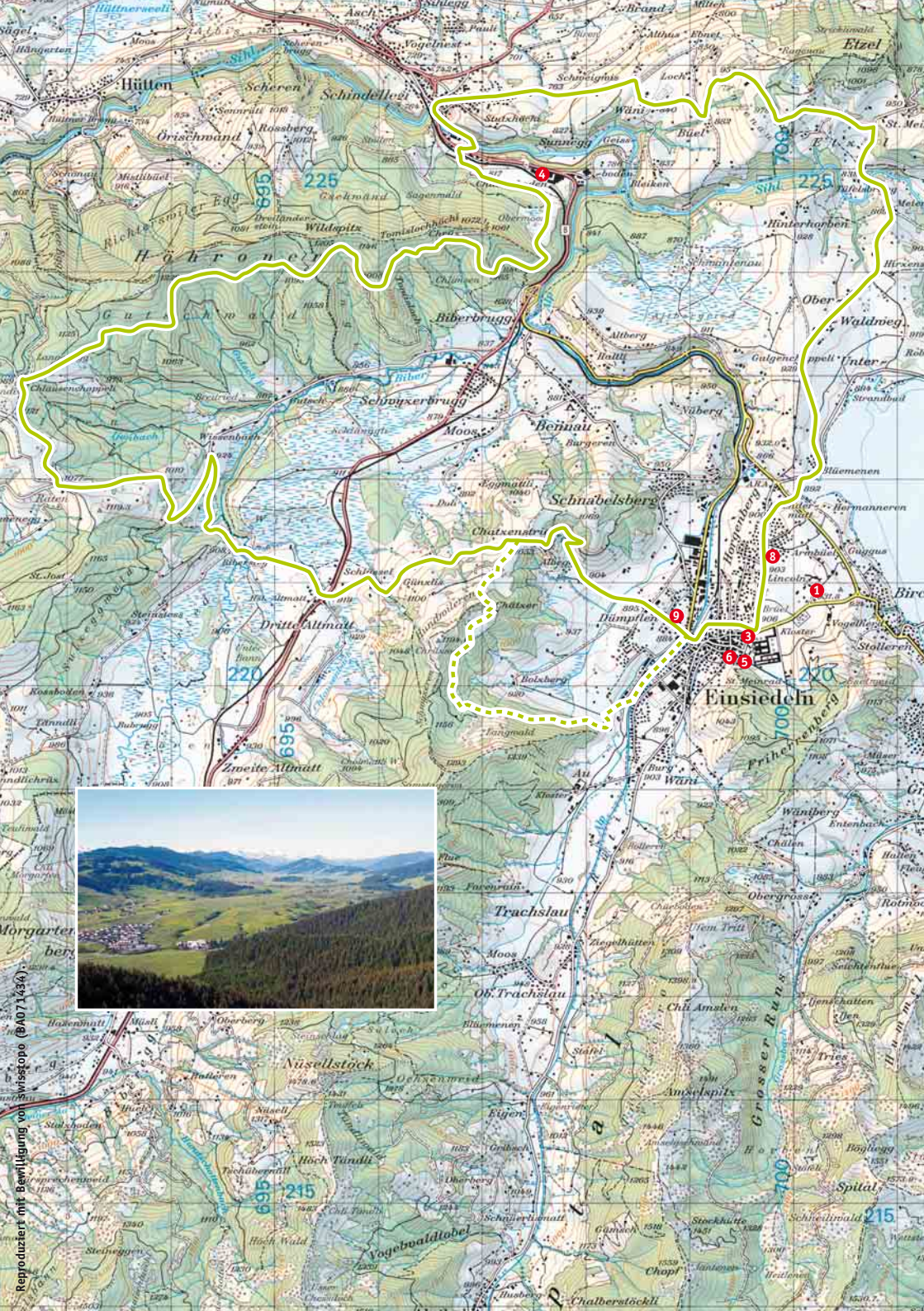
Höchster Punkt: 1330 m ü. M.

Streckenverlauf:

Einsiedeln – Birchli – Gross – Steinbach – Rüti – Unteriberg – Schräwald – Unterer Hummel – Gross – Chälen – Chüeboden – Eigen – Trachslau – Kloster Au – Einsiedeln

Zu beachten:

«Gefährliche» Abfahrt nach Gross.



Reproduziert mit Bewilligung von Einsiedeln (BA071434)

Vom Bahnhof aus, via Etzelstrasse, gelangen wir auf den Waldweg und von dort hinunter zur Tüfelsbrugg. Nach einem kurzen Aufstieg biegen wir unterhalb des Etzelpasses links ab in Richtung Enzenau. Danach beginnt eine angenehme Abfahrt über das Büel nach Schindellegi. Nach der Kirche biegen wir in die Hauptstrasse in Richtung Einsiedeln ein und verlassen diese nach rund 200 Metern bei der Tankstelle rechts, überqueren die Bahnschienen und fahren erneut links in Richtung Höhronen (Rossberg). Nach einem längeren, gemütlichen Aufstieg durch den Höhronenwald gelangen wir auf den Raten. Nun fahren wir auf der Hauptstrasse Richtung Biberbrugg/Einsiedeln. Nach zirka zwei Kilometern biegen wir rechts ab zum Bibersteig. Von dort führt der Weg durch das bekannte Rothenthurmer Moor bis zur Dritten Altmatt. Dort erwartet uns ein letzter Aufstieg zum Chatzenstrick, wo wir eine herrliche Aussicht über das Klosterdorf geniessen. Die Tour führt uns dann nach Einsiedeln zurück.



Erleben Sie das Hochmoor von Rothenthurm.

Variante:

Falls wir noch fit sind, können wir den Rückweg nach Einsiedeln über die Chrüzweid machen (Chatzenstrick-Tour).

Streckenverlauf:

Einsiedeln – Horgenberg – Waldweg – Tüfelsbrugg – Enzenau – Büel – Schindellegi – Höhronen – Raten – Bibersteig – Dritte Altmatt – Katzenstrick – Einsiedeln

Distanz: 33 km

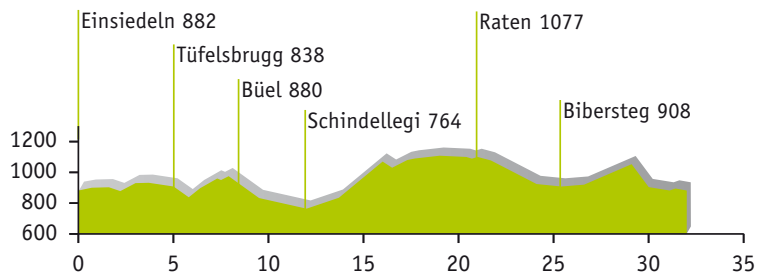
Höhendifferenz: 795 m

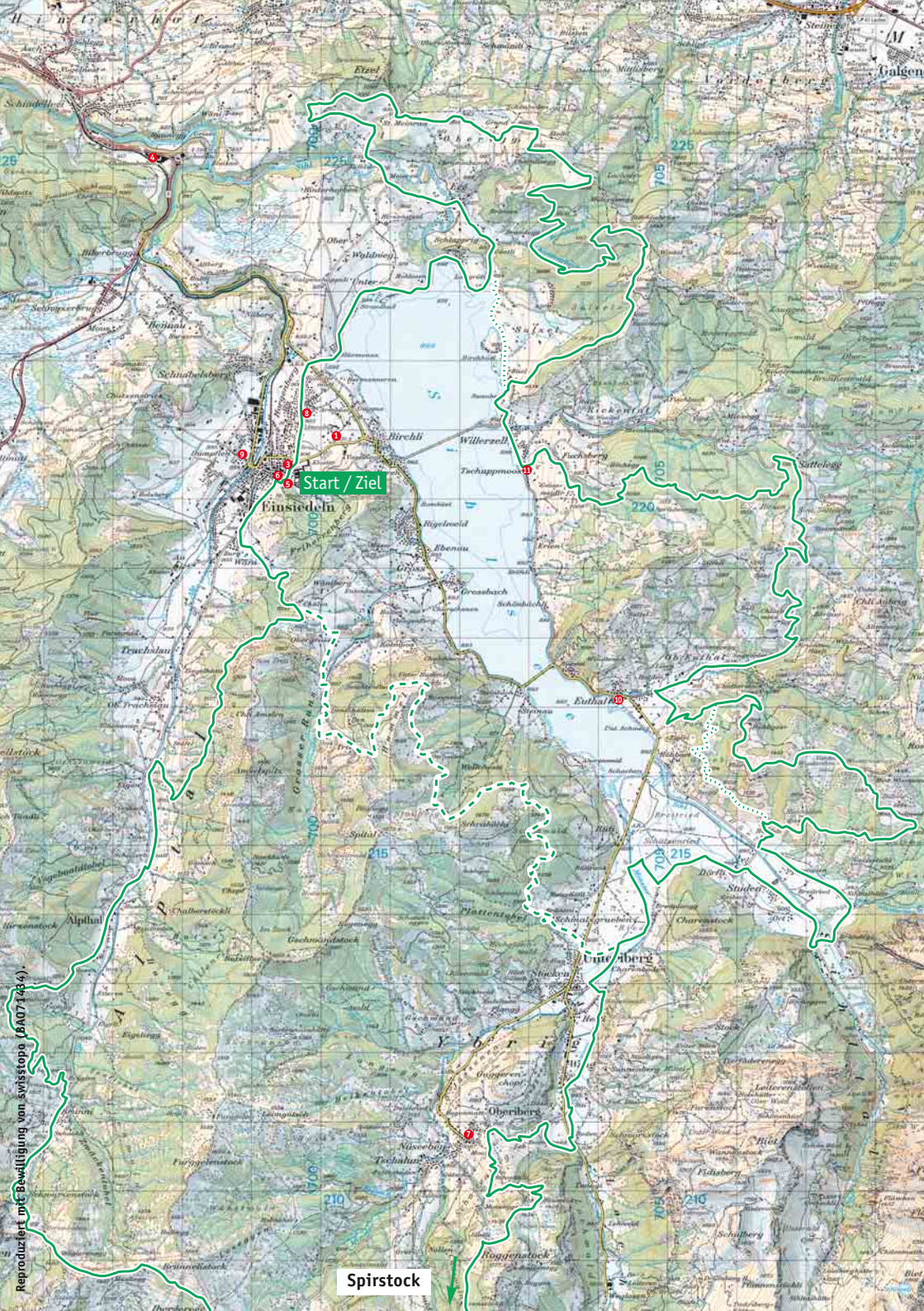
Benötigte Zeit: 4 Std.

Höchster Punkt: 1121 m ü. M.

Zu beachten:

Heikle Abfahrt zum Bibersteig.





Start / Ziel

Spirstock

Reproduziert mit Bewilligung von swisstopo (BA071424)

IronBike-Tour



Allg. Level ★★★★★ Technik ★★★★★

Alljährlich findet eine Woche nach dem Bettagsontag im September das IRON BIKE RACE Einsiedeln statt. Dies ist der zweitgrösste Mountainbike-Marathon der Schweiz mit über 2200 TeilnehmerInnen statt. Die Strecke ist ausgeschildert, so dass auch Sie sich wie ein «Iron Biker» fühlen können.

Nach dem Start in Einsiedeln fahren wir gemütlich dem See entlang bis nach Egg. Dort beginnt die erste Steigung via Teufelsbrücke auf den Etzel. Via St. Meinrad – Brandegg gehts wieder steil hinunter nach Willerzell, wo wir den langen Aufstieg auf die Sattellegg unter die Räder nehmen. Nach der rasanten Abfahrt nach Euthal wartet der nächste Aufstieg zur Wisstannen-Hütte auf uns. Via Studen, Unteriberg, Oberiberg gehts dann auf den Spirstock – dem höchsten Punkt der Tour. Dort geniessen wir die wunder-volle Sicht auf die umliegenden Berge und Seen. Via Ibergeregge – Holzegg gehts wieder hinunter ins Brunni. Der letzte Aufstieg auf den Eigen ist dann noch das Dessert einer unvergesslichen Tour.

Streckenverlauf:

Einsiedeln – Egg – Etzel – St. Meinrad – Brandegg – Willerzell – Sattellegg – Büel – Euthal – Wisstannen – Oberstuden – Sihltalhütte – Unteriberg – Waag – Oberiberg – Spirstock – Ibergeregge – Holzegg – Brunni – Alpthal – Eigen – Einsiedeln

Distanz: 101.3 km

Höhendifferenz: 3991 m

Benötigte Zeit: 8 bis 9 Std.

Höchster Punkt: 1771 m ü. M.



Ein unvergesslicher Moment für jeden «Iron Biker» – der Start vor der Klosterkirche.

Variante 1 «Kleine Tour» (77 km) — —

Bei Unteriberg nehmen wir den langen Aufstieg durch den Schrähwald unter die Räder. Vom Hummel geniessen wir eine wundervolle Sicht auf die gesamte Region. Via Tries – Chälen geht's zurück nach Einsiedeln.

Variante 2 «Mini-Tour» (53 km)

Von Einsiedeln fahren wir gemütlich dem See entlang nach Willerzell. Dort wartet die erste Steigung auf die Sattellegg auf uns. Via Euthal – Wisstannen – Studen geht's nach Unteriberg und von dort durch den Schrähwald via Hummel – Tries zurück nach Einsiedeln.

Zu beachten:

Die lange Iron-Bike-Route ist sehr anstrengend und nur für ausdauernde Biker. «Gefährliche» Abfahrten nach Willerzell, Euthal und Gross.

Mehr Infos unter: www.iron-bike.ch

Wir empfehlen Ihnen diese Bike-Stopps entlang der Strecken:



Traumhafte Lage für Ihren Biker-Stop

SJ|BZ EINSIEDELN

Lincolnweg 23 • 8840 Einsiedeln • Tel. 055 418 88 88 • info@sjbz.ch • www.sjbz.ch



Las Vegas am Zürichsee!


SWISS CASINOS
Pfäffikon-Zürichsee

Im Swiss Casinos Pfäffikon-Zürichsee ist der Eintritt frei. Wir sind täglich von 12 bis 3 Uhr für Sie da, am Donnerstag, Freitag und Samstag sogar bis 4 Uhr. Ab 18 Jahren, mit einem amtlichen Ausweis und gepflegter Kleidung sind Sie dabei.

Seedammstrasse 3 • 8908 Pfäffikon SZ • www.swisscasinos.ch

«Paradiesisches Biken...»

Das Bikerevier
könnte nicht vielfältiger sein,
von der Tagestour
auf höchstem Niveau
bis zum gemütlichen
Bike-Erlebnis –

Einsiedeln
und seine herrliche Umgebung
bieten unbegrenzte Möglichkeiten.

Wir freuen uns,
Sie bei uns begrüßen zu dürfen.

Ihr Biker-Hotel

Maja und Werner Hübscher
mit Team



Hotel-Restaurant
Drei Könige

direkt am Klosterplatz • Paracelsuspark 1 • CH-8840 Einsiedeln • Telefon +41(0)55-418 00 00
Telefax +41(0)55-418 00 10 • info@hotel-dreikoenige.ch

www.hotel-dreikoenige.ch

roleto

SPORT



- Reparaturannahme aller Marken 4
- Riesengrosse Auswahl – Velo Bekleidung
- Rollski, Scooter, Inline-Skates usw.
- Textilstickerei – Tel. 044 784 80 67

Das grösste Bike-Center weit und breit

Chaltenbodenstr. 4 • 8834 Schindellegi • Tel. 044 784 80 80 • www.roleto.ch



Hotel • Restaurant • Pizzeria

SONNE**



direkt am Klosterplatz
CH-8840 Einsiedeln
Tel. 055 412 28 21
www.hotel-sonne.ch

«Hals- und Beinbruch»
wünscht das
Sonne-Team

günstige Mittagmenüs 5

**
feine Holzofenpizzas

**
beliebte Geschenkgutscheine

**
Bankette bis 50 Personen

**
Säli bis 20 Personen

**
preiswerte Hotelzimmer

(online buchbar)

**
gepflegtes Ambiente

**
im ganzen Haus

WLAN



Einigartig, handgemacht

Unsere hausgemachten Glacés laden zum Geniessen herrlicher Sonnenschein-Tage ein.

An den schönsten Standorten in Einsiedeln finden Sie eine grosse Auswahl unserer feinen Produkte.


Schefer

BÄCKEREI KONDITOREI CAFE

Bahnhofplatz 20 • 8840 Einsiedeln



Zunftthaus Bären

Hotel – Restaurant – Café

Hauptstrasse 76 · CH-8840 Einsiedeln
Tel. 055 418 72 72 · www.hotel-baeren.ch

Direkt am Klosterplatz verwöhnen wir unsere Gäste zudem mit feinen Menüs sowie kleinen Snacks für zwischendurch. Feinen Dessertkreationen haben wir uns verschrieben.

Schefer, do weisch s'isch frisch und fein

Telefon 055 418 8 418, www.baeckerei-schefer.ch

Oberiberg, inmitten schöner Bike-Touren.
Unser Geheimtipp für unterwegs, einen kleinen Imbiss vom Schefer.

7



Schefer, do weisch s'isch frisch und fein
Dorfbäckerei Oberiberg, Telefon 055 414 11 33



8

8840 Einsiedeln
Telefon 055 412 44 01
www.kuriger-transporte.ch

**Transportlösungen
schweizweit – weltweit
prompt und zuverlässig**



Maisgold

Spezial-Bier

9

Bier, Wein, Mineralwasser
Obst- und Fruchtsäfte






Ihr Getränkelieferant

Brauerei Rosengarten
Spitalstrasse 14
8840 Einsiedeln

055 418 86 86
bestellung@maisgold.ch



Das *Biker* - freundliche
Hotel am Sihlsee

-  Wäscheservice
-  Bike-Waschstation
-  Montageständer
-  Abschliessbarer Veloraum
-  Reichhaltiges Frühstücksbuffet



info@hotelposteuthal.ch

T. +41 (0)79 501 76 73 | Euthalerstr. 10 | 8844 Euthal | www.hotelposteuthal.ch

FAMILIE MARTY FÄSSLER

Kälin *Velos*

Ihr Fachgeschäft

Verkauft und repariert sämtliche Marken, schnell und günstig.

8846 Willerzell

Tel. 055 412 20 89

077 431 66 68

Fax 055 412 65 41

info@velos-kaelin.ch

www.velos-kaelin.ch



Natur- und Wildschutz

Durch die ständige Entwicklung und Erschliessung der noch unberührten Landschaftskammern wird die Tier- und Pflanzenwelt stark eingeeignet!

Zum Schutze von Wild und Pflanzen sind ungestörte Lebensräume notwendig.

Verhaltensregeln

- Bike-FahrerInnen tragen Sorge zu Tieren und Pflanzen. Sie fühlen sich für ihre Umwelt mitverantwortlich.
- Bike-FahrerInnen schonen Naturschutzgebiete: kein Lager, kein Feuer, kein Pflücken von Pflanzen.
- Bike-FahrerInnen lassen Wanderern in jedem Fall den Vortritt und nehmen Rücksicht auf diese.
- Bike-FahrerInnen benützen nur speziell bezeichnete Routen oder bestehende Strassen und Wege.
- Bike-FahrerInnen schliessen Gatter und Tore.
- Bike-FahrerInnen lassen keine Abfälle liegen.
- Bike-FahrerInnen unterlassen das Biken in der Morgen- und Abenddämmerung sowie während der Nacht.
- Bike-FahrerInnen führen Hunde an der Leine.
- Bike-Fahren, auch hier gehört «Fairplay» zur Selbstverständlichkeit.

Infos

- «Kluge Köpfe schützen sich.» – Darum: Helm tragen und Augen auf!
- Das Befahren der aufgeführten Routen erfolgt auf eigene Verantwortung. Bei Unfällen wird jede Haftung abgelehnt.
- Wald- und Güterstrassen sind auch Arbeitsplätze. Allfällige Absperrungen, Umleitungen oder Signale sind strikte zu beachten. Den Anweisungen des Forstpersonals ist unbedingt Folge zu leisten.
- Wald- und Güterstrassen werden nur zweckdienlich unterhalten.
Es ist immer möglich, dass die Verkehrsflächen verunreinigt (Steine, Holz, Äste, Rutschungen) sind.
- Wälder und Weiden sind häufig durch Weideroste oder Barrieren getrennt. Das Queren solcher Anlagen bringt immer ein erhöhtes Unfallrisiko.
- Unfälle, Weg-Probleme oder falsche Wegweiser melden Sie an Einsiedeln Tourismus, Telefon 055 418 44 88, info@einsiedeln.ch